

INFOS PRATIQUES

ACCUEIL ET RENSEIGNEMENTS

Foyer de ski de fond

Chef lieu, face à la gare SNCF de Vallorcine

Tél. 04 50 54 61 09

Location de matériel de ski de fond, luge et raquettes à neige.

Aire de jeux pour les enfants, espace initiation, fil neige.

L'accès aux pistes de ski de fond est payant.



Les cartes sont en vente au foyer de ski de fond de Vallorcine

et au mazot d'accueil du Buet.

Contrôle volant sur tout le réseau.

Les chiens sont acceptés uniquement sur les chemins piétons.

Une piste de ski est une boucle qui doit être suivie dans le sens du fléchage. Pour votre sécurité et pour celle des autres skieurs, n'empruntez pas une piste en contresens.

Ne confondez pas les cheminements piétons  avec les pistes de fond 

Les pistes de fond sont praticables de 9h à 17h.

En dehors de ces horaires, elles sont réservées à l'entretien.

Et aussi...

STADE DE NEIGE DE LA POYA

2 téléskis et 1 fil neige.

ESF

Au Buet et à la télécabine de Vallorcine.

Tél. 04 50 54 61 67

SECOURS

En cas d'accident, contacter le foyer de ski de fond

Tél. 04 50 54 61 09

ou le PGHM (Peloton de Gendarmerie de Haute Montagne)

Tél. 04 50 53 16 89

VALLORCINE

A 15 km de Chamonix et à 3 km de la Suisse, le village de Vallorcine vous propose des pistes variées pour skieurs de tous niveaux, dans un site pittoresque et authentique.

Le fondeur et le promeneur évoluent dans un domaine vallonné et boisé, en longeant la rivière "l'Eau Noire". Les jolis sentiers piétons damés parcourent les hameaux et les forêts de mélèzes.

Le foyer de ski de fond est à votre service et vous souhaite de passer un agréable moment de détente dans notre village.



Edimontagne©2007

VALLORCINE

▼ (1260 m) Vallée de Chamonix



PLAN

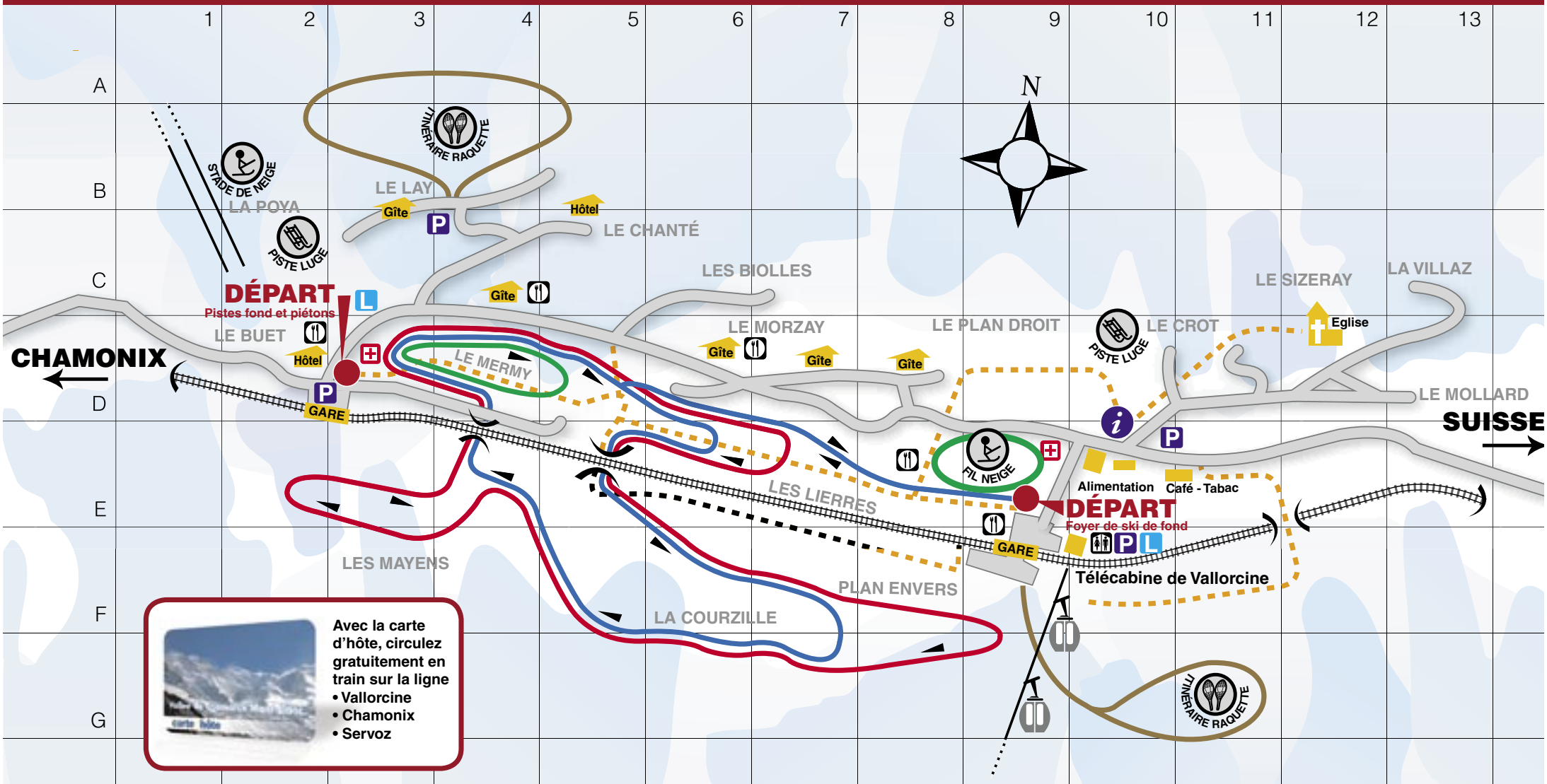
**OFFICE DE TOURISME
MAISON DU BETTÉ
74660 VALLORCINE**

Tél. 04 50 54 60 71

vallorcine@wanadoo.fr
www.vallorcine.com



**SKI DE FOND
SENTIERS PIÉTONS
ITINÉRAIRES RAQUETTE**



Avec la carte d'hôte, circulez gratuitement en train sur la ligne

- Vallorcine
- Chamonix
- Servoz



- Route nationale
- Grande boucle : 6,5 km
- Petite boucle : 3 km
- Débutants : au Buet et au Foyer
- Sentiers piétons damés
- Itinéraire raquette balisé
(NOUVEAU : Brochure spéciale disponible à l'Office de Tourisme)
- Location matériel / magasins de sports
- Restauration
- Parking
- Point information
- Bornes de secours



Pour votre sécurité :
skieurs et promeneurs,
veuillez respecter la signalisation.

Drapeaux à damier sortis : danger d'avalanche

VALLORCINE

**PLAN DES PISTES
DE SKI DE FOND,
SENTIERS PIÉTONS
ET ITINÉRAIRES RAQUETTE**